PRZEKROJE NORMALNE skala poz./pion. -1:50

PRZEKRÓJ NORMALNY 1-1
+2.95m

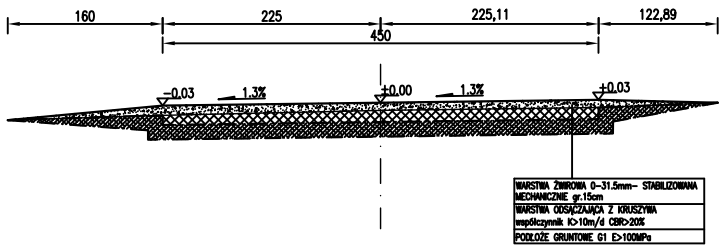

PRZEKRÓJ NORMALNY 2-2
+13.82m

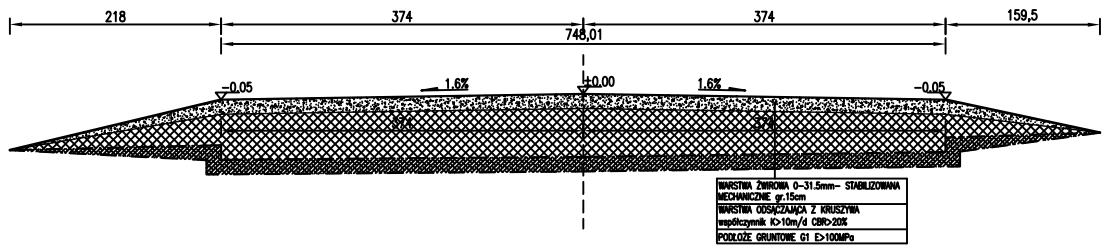

PRZEKRÓJ NORMALNY 3-3
+22.83m

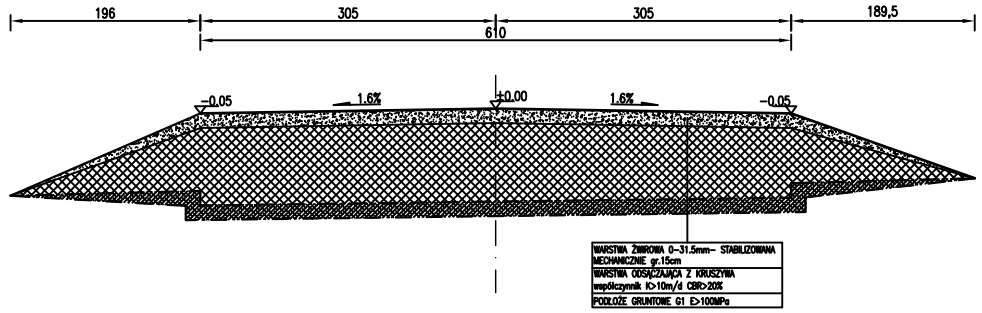

PRZEKRÓJ NORMALNY 4-4
+41.70m

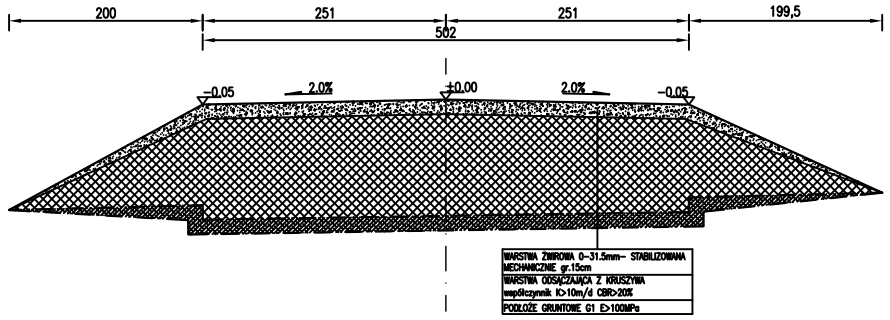

PRZEKRÓJ NORMALNY 5-5
+51.20m

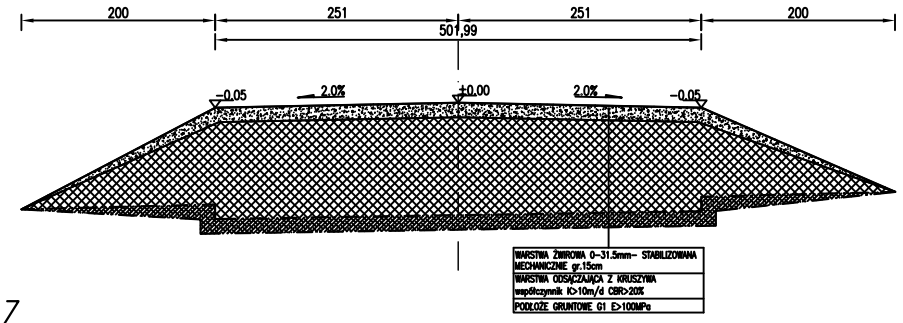

PRZEKRÓJ NORMALNY 8-8
+76.35m

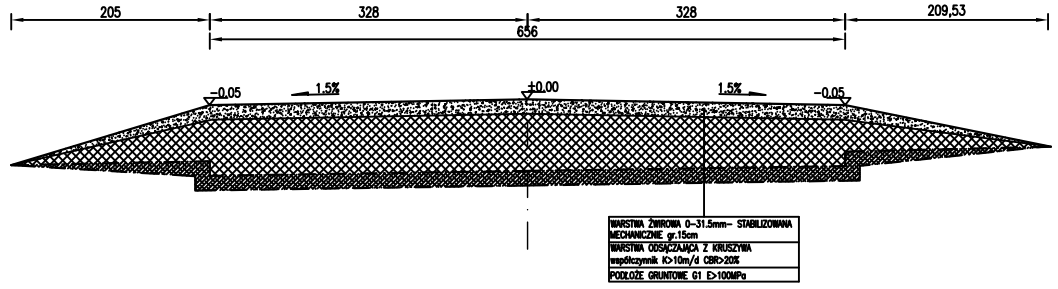

PRZEKRÓJ NORMALNY 7-7
+72.83m

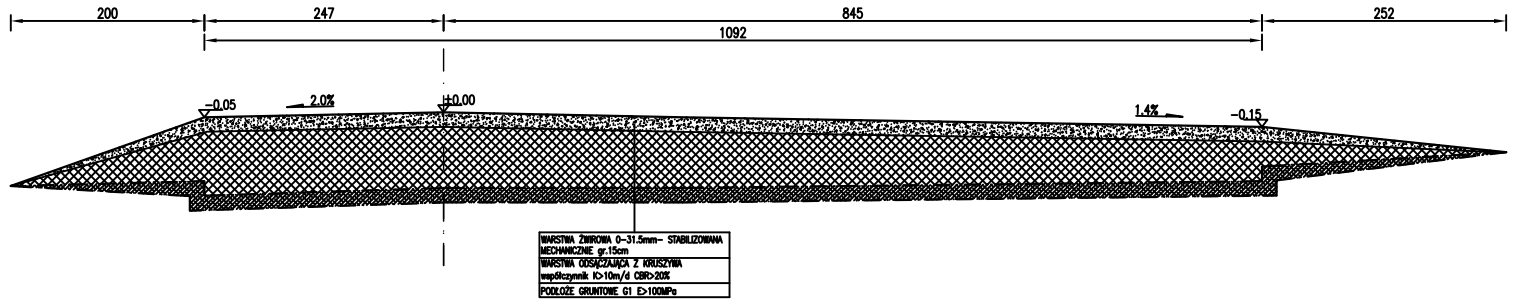

Projekt:
ZAGOSPODAROWANIE MIEJSCA WYPOCZYNKU PRZY JEZIORZE HAŃCZA W MIEJSCOWOŚCI BŁASKOWIZNA, GMINA JELENIEWO

działki: obręb Błaskowizna gmina Jeleniewo
nr geod. 10, 12, 13/3, 13/4, 13/5, 298/2, 298/3, 298/4, 14/3,
obręb Hańcza gmina Przerośl nr geod. 500

Inwestor:
Gmina Jeleniewo
ul. Słoneczna 3, 16-404 Jeleniewo

Projekt:
BIURO OBSŁUGI INWESTYCJI
ul.Gołdapska 22, 19-400 Olecko

PROJEKTANT	Nr upr.	Podpis
mgr inż. architekt AGNIESZKA KLAUS-KŁOS		
mgr inż. architekt MAGDALENA BECZAK	MAI/021/05	
mgr inż. ARKADIUSZ PAPADOPULOS	WAM/0127/POOK/07	
inż. MAREK KARDYŃSKI		

Tytuł rysunku:
PRZEKROJE NORMALNE

Skala:	Data:	Rysował:	Nr rys.
1:50	1.09.2011	A.P.	5.